

Fakta om Tåkerns naturreservat

- * Reservatet bildades 1975 och omfattar 5 420 ha, varav ca 450 ha utgörs av öppna strandängar, ca 1 500 ha är vassområden, ca 560 ha utgörs av strandskog och ca 2 900 ha är öppet vatten.
- * Syftet med reservatet är att skapa förutsättningar för att i framtiden bevara sjön Tåkern och dess omgivningar som en av landets främsta häcknings- och rastplatser för våtmarksfåglar även inrymmande andra stora zoologiska och botaniska värden.
- * Reservatet förvaltas av Länsstyrelsen tillsammans med Tåkerns Regleringsföretag.

Foto: Sverker Kärrsgård



Islandshästar och slåttermaskin på Väversundamäden.

Skötselbehov

Det krävs stora insatser för att upprätthålla Tåkerns kulturskapade naturvärden. Strandängarna betas av ett stort antal djur, huvudsakligen nötkreatur. Fortsatt betesdrift är en förutsättning för att strandängarnas höga naturvärden skall bestå. Några strandängar sköts genom slätter med efterbete. Tåkerns största slåttermad finns vid Väversunda. Mekanisk bearbetning i starzonen och inre delen av vasszonen har bidragit till att återskapa den "blå bården". Under senare år har även mindre vattensamlingar skapats på strandängarna för att öka variationen och gynna fågellivet. Nära stranden har flera öar frilagts och andra nyskapats för att skapa häckningsplatser för skrättmåsar och tärnor. En stor del av skötseln bekostas av Tåkernfonden WWF.

Kom ihåg !

Det är förbjudet att:

under tiden 1 april till 30 juni vistas inom reservatet med undantag av särskilt markerade vägar, besöksområden och vandringsleder.



Så når Du reservatet

Det södra besöksområdet, Glänås når Du enklast från Turistvägen, där du tar av vid skylten "Tåkerns naturreservat". Vid Kyleberg svänger Du till vänster och tar efter ca en km av till höger, där en skylt visar till besöksområdet. Om Du i stället fortsätter ytterligare sju km når Du sjöns västra strandängar vid Väversunda. Besöksområdet norr om sjön, Svålinge, når Du lättast genom att vika av från riksväg 50 vid skylten "Tåkerns naturreservat". Efter två km, när Du passerat Mjölnaån, finns en skylt som visar vägen till Svålinge fågeltorn. Besöksområdet på östra sidan, Hov, ligger nära vägen, ca sex km norr om Väderstad.

Läs mer på www.e.lst.se



Tåkern ingår i projektet "Natur för alla", vars syfte är att tillgängliggöra utvalda östgötska reservat för personer med bl.a. rörelsehinder. Vid Tåkern ges möjlighet att besöka tre av fågeltornen med rullstol eller rollator. Vid Glänås finns också en vandringsled genom vassen tillgänglig för rörelsehindrade.



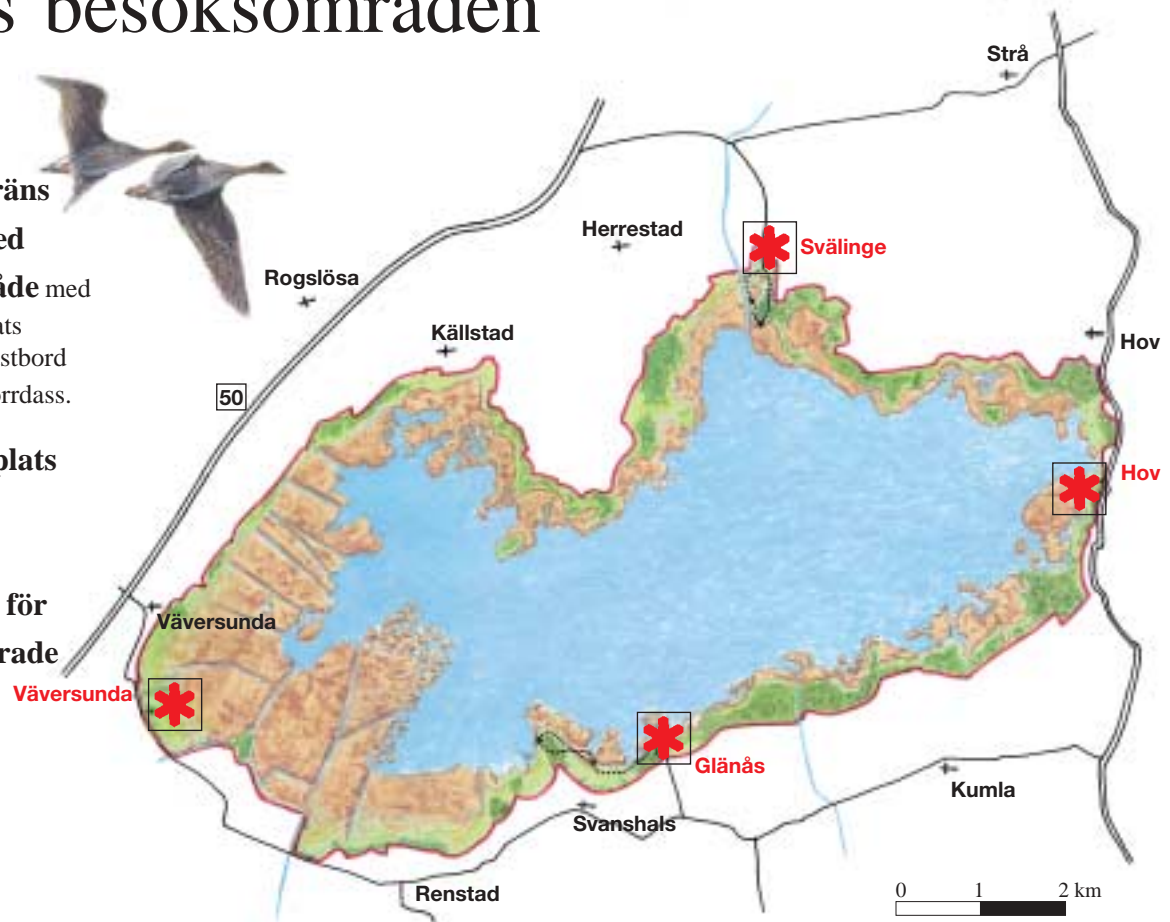
Naturreservat avsätts för att bevara områden med värdefull natur och för att trygga tillgången på mark för friluftsliv. Särskilda föreskrifter finns anslagna vid reservatet - var mån om att följa dem. Förvaltning, vård och information bekostas huvudsakligen av Tåkernfonden WWF och Naturvårdsverket. Reservatet ingår i Natura 2000 - EU:s nätverk av värdefull natur. Foldern har delfinansierats av EU - regionala fonden, Allmänna arvsfonden, Ödeshögs kommun och Tåkernfonden WWF.

Produktion: Länsstyrelsen Östergötland 2004. Upplaga 30 000 ex. 3:e uppl.
Teckningar: Gebbe Björkman. Text och layout: Lars Gezelius.
Omslagsfoto: Rolf Carlson. AB Danagårds Grafiska, 2004. Miljömärkt papper.



Tåkerns besöksområden

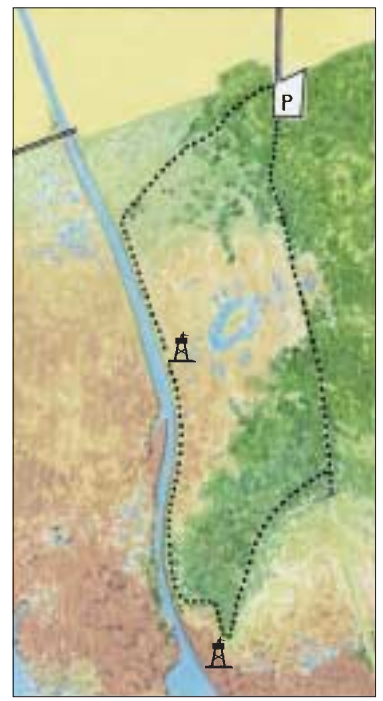
-  **Reservatsgräns**
-  **Vandringsled**
-  **Besöksområde** med fågeltorn, p-plats information, rastbord sopmaja och torrass.
-  **Parkeringsplats**
-  **Fågeltorn**
-  **Gömsle**
-  **Tillgängligt för rörelsehindrade**
-  **Vass**
-  **Skog**
-  **Vatten**
-  **Strandäng**



Svälänge

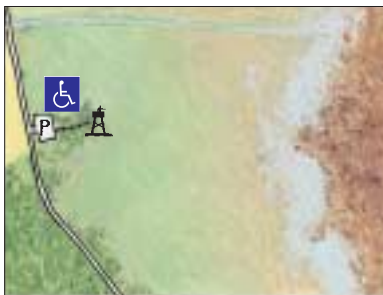
Vid Svälänge på Tåkerns norra sida finns ett besöksområde med goda möjligheter att året om uppleva Tåkerns många naturtyper. Från P-platsen går en ca 900 m lång vandringsled till ett fågeltorn i tre plan. Tornet ligger vid sjöns utlopp, vilket gör att vårens första vak bildas här. Framför tornet samlas då många änder, gäss och andra simfåglar.

Leden går också utefter Mjölnaån. Från ett mindre observationstorn har man utsikt över strandängar och vattensamlingar på båda sidor om ån. På strandängen finns en fin flora med bl a sumpgentiana och flera arter orkidéer. På hösten är Svälänge en bra plats att se tranor och gäss.



Väversunda

Ett stycke söder om Väversunda kyrka sydväst om Tåkern ligger den vidsträckt Väversundamaden. Det är ett strandängsområde, som hävdas genom slätter och bete. Från parkeringen intill vägen är det en kort promenad ner till en plattform. Leden och plattformen är tillgängliga för personer med rörelsehinder.



Väversunda är särskilt intressant på våren, då flera vadare spelar över ängarna t ex rödbena, tofsvipa och enkelbeckasin. Under ljumma försommarkvällar spelar småfläckig sumphöna och ibland hörs också den sällsynta dubbelbeckasinen. I maj kan Du se flera gåsfamiljer på ängarna.

Hov

Hovs besöksområde ligger öster om Tåkern. Från parkeringen intill vägen går en ca 200 m lång vandringsled ner till fågeltornet. Leden och fågeltornet är tillgängliga för personer med rörelsehinder.



Hov är framförallt höstens fågelokal nummer ett vid Tåkern. Här kan Du i slutet av september och under hela oktober uppleva "Det stora lyftet", när tusentals gäss i gryningen flyger upp till de omgivande fälten för att äta. Under hösten finns här också goda möjligheter att se rastande tranor, vadare, änder och rovfåglar.



Glänås

Glänås på sjöns södra sida är Tåkerns mest utbyggda besöksområde. Från parkeringen går en väg ner till fågeltornen. Det ena tornet är tillgängligt för personer med rörelsehinder, liksom en mindre informationslokal.

Från fågeltornet går en ca två km lång spångad led genom strandskog, ut över öppen strandäng och genom vassområden fram till ett mindre fågeltorn. Längs leden finns också ett par gömslen. De första 500 m är tillgängliga för besökare med rörelsehinder. Promenaden ger möjlighet till rika naturupplevelser av såväl fåglar som växter och insekter under hela sommarhalvåret.